




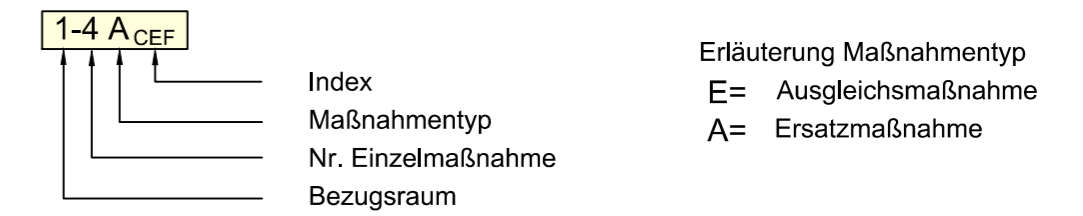


Maßnahmen

-  Grenze Ausgleichs- und Ersatzmaßnahmen
-  Maßnahmen an der Trasse
-  Maßnahmen im Offenland (Kiesgrube)
-  Waldneugründungen/ Anlage Feldgehölz
-  Suchraum für Fledermausquartiere

Maßnahmenkennung





Erläuterung Index:
 CEF Maßnahme zur Sicherung der kontinuierlichen ökologischen Funktionalität (Artenschutz)


Maßnahmennummer mit Beschreibung

- 1-4 A_CEF Fledermausquartiere (Markierung von Großbäumen, die aus der Nutzung genommen werden,
- 3-4 A_CEF Aufhängen von Fledermauskästen)
- 3-5 A Strukturaufwertung und Sicherstellung Kiesgrube Lepperding (Gemeinde Laufen, Gemarkung Heining, Fl.Nr 77 und 78)
- 7.1 A Waldneugründung Roßpoint (Gemeinde Saaldorf-Surheim, Gemarkung Surheim, Fl.Nr. 580)
- 7.2 A Waldneugründung Nähe Mühlbach (Gemeinde Saaldorf-Surheim, Gemarkung Surheim, Fl.Nr.446)

Bezugsräume

-  Abgrenzung Bezugsraum
-  Nummer Bezugsraum

Sonstiges

-  Grenze des Untersuchungsgebietes

Dipl.-Biol. Klaus Demuth Bärenschanzstr. 73 RG 90429 Nürnberg Tel.: 0911274488-0, Fax: 0911274488-1, E-Mail: planung@ifanos.de	bearbeitet:	05/2014	Malchartzeck
	gezeichnet:	05/2014	planzeichnen
	geprüft:	05/2014	Demuth
	PSP Nr.:		
	Projekt:	B20 Ortsumgehung Laufen	



Staatliches Bauamt Traunstein Rosenheimer Straße 7 83278 Traunstein Tel.: 08 61 /57-258, Fax: 08 61/11 56 61, E-Mail: poststelle@stbats.bayern.de	bearbeitet:	05/2014	Förg
	gezeichnet:	05/2014	ifanos planung
	geprüft:	05/2014	Wallner
	PSP Nr.:		
	Projekt:	B20 Ortsumgehung Laufen	



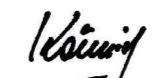
A	Tektur vom	05/2017	Malchartzeck
Nr.	Art der Änderung	Datum	Zeichen

Feststellungsentwurf


Straßenbauverwaltung Freistaat Bayern Staatliches Bauamt Traunstein Straße / Abschn.-Nr. / Station: B 20_480_1,760 - B 20_420_7,68 PROJIS-Nr.: 0900140010	Unterlage / Blatt-Nr.: 9.1 / 1 T Landschaftspflegerischer Übersichtsplan Maßstab: 1 : 15000
---	--

**B 20 Freilassing - Burghausen
 Ortsumgehung Laufen**

Bau-km 0+000 - Bau-km 4+835

aufgestellt:
 Staatliches Bauamt

 König, U.d. Baudirektor
 Traunstein, den 07.08.2014

Planfestgestellt mit Beschluss
 der Regierung von Oberbayern
 Az. 4354.32_02-10-1
 München, 09.10.2020
 gez.
 Guggenberger
 Oberregierungsrat



1.Tektur
 Staatliches Bauamt

 König, U.d. Baudirektor
 Traunstein, den 19.06.2017



Darstellung s. Maßnahmenplan Blatt 5